



SECRETARÍA DE  
GOBIERNO

Al contestar por favor cite estos datos:

Radicado No. 20251700202271

Fecha: 07-05-2025

**\*20251700202271\***

Página 1 de 1

Bogotá, D.C.

170

Doctor:

DAVID ANTONIO GARZÓN FANDIÑO

Subsecretario

Comisión Segunda Permanente de Gobierno

Concejo de Bogotá, D.C.

[comisiondegobierno@concejobogota.gov.co](mailto:comisiondegobierno@concejobogota.gov.co)

Calle 36 No. 28A – 41

Bogotá D.C.

**Datos Notificación**

Nombres/Apellidos: \_\_\_\_\_

No Identificación: \_\_\_\_\_

Fecha y Hora: \_\_\_\_\_

Nota: Los datos de este apartado solo serán diligenciados por la persona quien recibe este documento al momento de la notificación.

**CONCEJO DE BOGOTA 08-05-2025 09:34:50**

2025ER12133 O 1 Fol:13 Anex:1

**ORIGEN: SECRETARIA DISTRITAL DE GOBIERNO/GUSTAVO QUINTERO AR**

**DESTINO: COMISION 2ª PERM. GOBIERNO/GARZON FANDIÑO DAVID A**

**ASUNTO: RESPUESTA PP 565 DE 2025**

**OBS: RECIBIDO 7/5/2025**

Asunto: Respuesta a la Proposición No. 565 de 2025

Referencia: Radicado No. 20254211476572

Respetado Subsecretario:

En atención a la Proposición No. 565 de 2025, radicada en este despacho y en las alcaldías locales de Usaquén y Suba el 02 de mayo del presente año, suscrita por los concejales Andrés Giovanni Barrios Bernal y Sandra Consuelo Forero Ramírez, integrantes de la bancada del partido Centro Democrático, relacionada con el tema: “*Borde Norte*”.

Sobre el particular, dentro del marco de las competencias y funciones que corresponden a esta Secretaría, remito la respuesta suministrada por la Subsecretaría de Gestión Local, la Dirección para la Gestión del Desarrollo Local, la Dirección para la Gestión Administrativa Especial de Policía y el Departamento Administrativo de la Defensoría del Espacio Público (DADEP), según comunicación con radicados Nos. 20251700171753, 20251200167683 y 20252010068601 (anexos).

Cordialmente,

**GUSTAVO QUINTERO ARDILA**

Secretario Distrital de Gobierno

[gustavo.quintero@gobiernobogota.gov.co](mailto:gustavo.quintero@gobiernobogota.gov.co)

Anexo: Tres (seis folios en formato \*pdf, un archivo en formato \*xlsx y dos carpetas comprimidas en formato \*zip)

Proyectó: Hamilton Hernán Liz Pito – Profesional Universitario Contratista DRP.

Revisó: Ángela Patricia Cruz Vargas – Profesional Universitario DRP.

Julián Arévalo Pedraza – Profesional Especializado Contratista DRP.

Aprobó: Juan Bello González – Director de Relaciones Políticas.

Edificio Liévano  
Calle 11 No. 8 -17  
Código Postal: 111711  
Tel. 3387000 - 3820660  
Información Línea 195  
[www.gobiernobogota.gov.co](http://www.gobiernobogota.gov.co)

GDI-GPD-F032  
Versión: 07  
Vigencia: 24 de enero de 2024  
Caso HOLA: 12936



**MEMORANDO**

210

Bogotá D. C.

PARA: **JUAN SEBASTIÁN BELLO GONZÁLEZ**  
Director de Relaciones Políticas

DE: **EDUARDO ANDRÉS GARZÓN TORRES**  
Subsecretario de Gestión Local

**DIANA ALEJANDRA PARADA PRIETO**  
Director para la Gestión del Desarrollo Local

ASUNTO: Respuesta al memorando No. 20251700160903 - Proposición 565 del 2025.

Respetado Juan Sebastián, reciba un cordial saludo;

En atención al radicado del asunto y dentro del marco de las funciones y competencias de la Subsecretaría de Gestión Local y la Dirección para la Gestión del Desarrollo Local, se remite respuesta a los numerales 1 y 2 de la Proposición 565 de 2025, interpuesta por los Honorables Concejales Sandra Forero Ramírez y Andrés Barrios Bernal del Partido Centro Democrático relacionada con el tema '*Borde Norte*', en los siguientes términos:

***“Gerente del Fondo de Desarrollo Local de Suba y Usaquén:*** de conformidad con los siguientes interrogantes:

***1. Indique, ¿Cuántos segmentos viales fueron priorizados para intervención de malla vial en la vigencia 2025 a través del Fondo de Desarrollo Local de Suba en la UPL Torca?”***

En cumplimiento del mandato establecido, los Fondos de Desarrollo Local de Usaquén y Suba no han priorizado la intervención de la malla vial en la UPL Torca para la vigencia del año en curso. No obstante, durante el transcurso del año, se ha gestionado la intervención en diversos ejes viales con el apoyo de la Secretaría de Movilidad, como es el caso del Fondo de Desarrollo Local de Suba, para la vigencia del año 2025, este fondo ha ejecutado intervenciones en los siguientes ejes viales:

- la Diagonal 170, entre la Carrera 111 y la Carrera 114;
- el kilómetro 4,5 de Chorrillos 1 Bajo, entre la Calle 170 y el lindero sur; y
- el kilómetro 4,5.

Código Localidad	Localidad	Eje Vial	Desde	Hasta	Km Carril	Tipo de intervención	Estado Intervención	Fecha Fin Intervención	(M2) Metros Cuadrados
11	SUBA	SE INTERVINO LA DIAGONAL 170 ENTRE CARRERA 111 Y CARRERA 114 CON ACCIONES DE MOVILIDAD	SE INTERVINO LA DIAGONAL 170 ENTRE CARRERA 111 Y CARRERA 114 CON ACCIONES DE MOVILIDAD	SE INTERVINO LA DIAGONAL 170 ENTRE CARRERA 111 Y CARRERA 114 CON ACCIONES DE MOVILIDAD	0,12	ACCIONES DE MOVILIDAD	TERMINADO	10/10/2025	42
11	SUBA	SE INTERVINO EL KILOMETRO 45 CHORRILLOS 1 BAJO ENTRE CALLE 170 Y LINDERO SUR CON ACCIONES DE MOVILIDAD	SE INTERVINO EL KILOMETRO 45 CHORRILLOS 1 BAJO ENTRE CALLE 170 Y LINDERO SUR CON ACCIONES DE MOVILIDAD	SE INTERVINO EL KILOMETRO 45 CHORRILLOS 1 BAJO ENTRE CALLE 170 Y LINDERO SUR CON ACCIONES DE MOVILIDAD	0,1	ACCIONES DE MOVILIDAD	TERMINADO	10/10/2025	35
11	SUBA	KILOMETRO 45	CALLE 170	LINDERO SUR	0,64	ACCIONES DE MOVILIDAD	TERMINADO	10/10/2025	2250
11	SUBA	KILOMETRO 45	CALLE 170	LINDERO SUR	0,1	ACCIONES DE MOVILIDAD	TERMINADO	10/10/2025	350

Fuente: Elaboración propia Insumos PP 565 -2025 – FDL

**“2. Indique, ¿Cuántos levantamientos de estructuras no convencionales en la UPL Torca se adelantaron a través de su competencia?”**

Con el fin de atender las contingencias que se presentan en la UPL Torca, las Alcaldías Locales de Usaquén y Suba han gestionado 16 levantamientos de estructuras no convencionales. Estas acciones han permitido la gestión del espacio público y la atención integral a la población en condición de habitabilidad en calle, con el propósito de restablecer el uso adecuado del espacio público para la ciudadanía en las siguientes direcciones:"

Localidad	Dirección	Fecha	Balance de la Jornada
Usaquén	CALLE 170 HASTA LA CALLE 200 CON AUTOPISTA NORTE	09/11/2024	<p>En desarrollo de las estrategias de la Alcaldía Local de Usaquén para la gestión del espacio público y la atención integral a la población en condición de habitabilidad en calle, se implementó un operativo específico en el corredor de la Autopista Norte, comprendido entre la Calle 183 y la Calle 201. Durante esta acción, se procedió al retiro de diversas estructuras no convencionales que ocupaban irregularmente el espacio público. Adicionalmente, se realizó un acopio sistemático de residuos en seis puntos estratégicos a lo largo del corredor intervenido. La ubicación precisa de estos puntos de acopio fue registrada mediante geolocalización, con el fin de facilitar y asegurar su posterior recolección eficiente por parte de la Unidad Administrativa Especial de Servicios Públicos (UAESP).</p> <p>Como resultado de la jornada:</p> <p>8 ciudadanos habitante de calle sensibilizados  3 ciudadanos sensibilizados en riesgo de habitabilidad de calle  5 estructuras no convencionales desmontadas  23 metros cúbicos de recolección de residuos.</p>

Usaquén	C.C PANAMA CALLE 183 A 220	10/11/2024	En el marco de las acciones de la Alcaldía Local de Usaquén para la prevención y mitigación del fenómeno de habitabilidad en calle, se llevó a cabo una jornada específica en el separador de la Autopista Norte. Durante esta intervención, se realizó una actividad de sensibilización dirigida a los ciudadanos habitantes de calle que se encontraban en la zona, con el objetivo de informar sobre la oferta institucional disponible y promover su acceso a los servicios sociales del Distrito. Adicionalmente, se procedió al desmonte de las estructuras improvisadas ("cambuches") presentes en el separador, efectuándose la recolección de los materiales correspondientes para la recuperación del espacio público y la mejora de las condiciones de seguridad y movilidad en el sector. Como resultado se sensibilizó a 5 Ciudadanos habitantes de calle y se recolectó 10 metros cuadrados de residuos
Usaquén	MULTI PARQUES - CALLE 180 HASTA LA 220 CON AUTOPISTA	11/11/2024	En el marco de las acciones preventivas y de atención a la población vulnerable, se llevó a cabo un recorrido de abordaje territorial con el objetivo de identificar y verificar la situación de los ciudadanos en condición de habitabilidad en calle. Esta iniciativa se realizó con el fin primordial de prevenir posibles emergencias derivadas de las condiciones climáticas, especialmente ante la eventualidad de lluvias. Durante el recorrido, se ofreció de manera activa la oferta institucional disponible por parte del Distrito, buscando garantizar la protección y el bienestar de esta población.
Usaquén	TERMINAL DE NORTE- CALLE 192 HASTA LA 215 CON AUTOPISTA NORTE	04/03/2025	En el marco de las acciones de la Alcaldía Local de Usaquén para la recuperación y el mantenimiento del espacio público, se llevó a cabo una jornada de desmonte de estructuras no convencionales ("cambuches") instaladas sobre el separador de la Autopista Norte. Esta intervención se realizó con el objetivo de restablecer el uso adecuado de este espacio para la ciudadanía y mejorar las condiciones de seguridad en el sector.  Como resultado de la jornada desmonte de 04 cambuches se recolectaron 5 metros cúbicos de residuos
SUBA	Quebrada la salitrosa	17/05/2024	Se realiza acompañamiento para desmonte de estructuras no convencionales en la quebrada la salitrosa donde se encuentran 9 cambuches.
SUBA	Quebrada la salitrosa	22/10/2024	Se realiza desmonte de 5 estructuras no convencionales en la quebrada la salitrosa recuperando 2.500 mt2 de espacio público, se evacuaron 30 mt3 de residuos.
SUBA	Autopista Norte	23/10/2024	Se realiza desmonte de estructuras no convencionales en autopista norte
SUBA	Quebrada la salitrosa	10/12/2024	Se realiza desmonte de 8 estructuras no convencionales en la quebrada la salitrosa recuperando 5.000 mt2 de espacio público, se evacuaron 60 mt3 de residuos.
SUBA	Quebrada la salitrosa	22/01/2025	Se realiza desmonte de 5 estructuras no convencionales en la quebrada la salitrosa recuperando 5.000 mt2 de espacio público, se evacuaron 36 mt3 de residuos.
SUBA	Autopista Norte	10/02/2024	Recolección de cambuches, recorridos territorio de área afectada para identificación de riesgo y situación ambiental, intervención a personas expuestas principalmente población habitante de calle, acompañamiento jurídico a predios privados en Suba para la intervención de zonas hídricas del complejo Torca-Guaymaral.
SUBA	Quebrada la salitrosa	12-02-2025 13-02-2025	Se realiza desmonte de 10 estructuras no convencionales en la quebrada la salitrosa recuperando 5.000 mt2 de espacio público, se evacuaron 60 mt3 de residuos.

SUBA	Autopista Norte	15/02/2025	Se realizó el desmonte de 5 estructuras no convencionales en la autopista norte
SUBA	Autopista Norte	18/02/2025	Se realizó el desmonte de 4 estructuras no convencionales en la autopista norte
SUBA	Autopista Norte	02/03/2025	Recolección de cambuches, recorridos territorio de área afectada para identificación de riesgo y situación ambiental, intervención a personas expuestas principalmente población habitante de calle, acompañamiento jurídico a predios privados en Suba para la intervención de zonas hídricas del complejo Torca-Guaymaral.
SUBA	Autopista Norte	04/03/2025	Recolección de 4 cambuches, recorridos territorio de área afectada para identificación de riesgo y situación ambiental
SUBA	Autopista Norte	13/03/2025	Recolección de cambuches, recorridos territorio de área afectada para identificación de riesgo y situación ambiental, intervención a personas expuestas principalmente población habitante de calle, acompañamiento jurídico a predios privados en Suba para la intervención de zonas hídricas del complejo Torca-Guaymaral.

Fuente: Elaboración propia Insumos PP 565 -2025 – FDL

En relación con lo aquí manifestado y con el propósito de dar mayor claridad y soporte a la información reportada, se ha consolidado y sistematizado un archivo en formato Excel, identificado como "**Anexo 1. UPL TORCA**", el cual contiene **direcciones, fechas, balance de dichas jornadas**:

- Pregunta 1 – consolidación **segmentos viales fueron priorizados para intervención de malla vial en la vigencia 2025**
- Pregunta 2 – consolidación **levantamientos de estructuras no convencionales en la UPL Torca**

Adicionalmente se anexan carpetas que contienen Actas **y material fotográfico** frente a los levantamientos de estructuras no convenciones solicitadas.

- INSUMOS SUBA
- INSUMOS USAQUEN

Sin otro particular



**EDUARDO ANDRÉS GARZÓN TORRES**  
Subsecretario de Gestión Local



**DIANA ALEJANDRA PARADA PRIETO**  
Directora para la Gestión del Desarrollo Local

Anexos: **Anexo 1. UPL TORCA**  
Insumos suba.zip  
Insumos Usaquéen.zip

Proyectó: Yeimi Alejandra Gamboa Roncancio -DGDL   
Jacqueline Friede Villa Roel – DGDL

Revisó: Diana León Guerrero DGDL  
Katherine Alvarado Camacho – DGDL  
Andrea Puentes Gómez – SGL



SECRETARÍA DE  
GOBIERNO

Radicado No. 20251700171753

Fecha: 07-05-2025

**\*20251700171753\***

Página 5 de 5

**Aprobó:** Katerine Hernández Infante - SGL  
Andrés Cárdenas Villamil - SGL

**MEMORANDO**

120

Bogotá D.C.,

PARA: Doctor JUAN BELLO GONZÁLEZ  
Director de Relaciones Políticas

DE: Directora Para La Gestión Administrativa Especial De Policía

ASUNTO: Respuesta a punto 5 del cuestionario de la proposición No. 565 de 2025 memorando 20251700162703.

Cordial Saludo,

En atención al punto cinco de la Proposición No. 565 de 2025 suscrita por los concejales Andrés Giovanni Barrios Bernal y Sandra Consuelo Forero Ramírez, integrantes de la bancada del partido Centro Democrático, relacionada con el tema: “Borde Norte”, el cual indica:

*“5. Desde 2016 a la fecha, ¿cuántos fallos de segunda instancia se han proferido en relación con comportamientos contrarios a la ley 1801 de 2016 en el borde norte? discrimine la respuesta por comportamiento y señale cuántos fueron confirmados.”*

Es necesario mencionar que, el Acuerdo Distrital 735 de 2019 suprimió el Concejo de Justicia y como consecuencia de ello creó en su artículo 10, doce (12) Autoridades Administrativas Especiales de Policía, asignándoles diferentes competencias y atribuciones para adelantar y resolver el recurso de apelación que se presente dentro del proceso verbal abreviado.

Es así, como el Decreto 860 del 31 de diciembre de 2019 en su artículo 4, creó la Dirección para la Gestión Administrativa Especial de Policía mediante lo cual dispuso:

**“ARTÍCULO 4º. DIRECCIÓN PARA LA GESTIÓN ADMINISTRATIVA ESPECIAL DE POLICÍA:** Corresponde a la Dirección para la Gestión Administrativa Especial de Policía el ejercicio de las siguientes funciones:

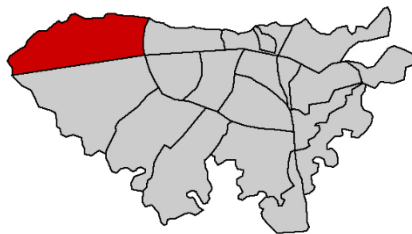
1. Conocer, dar trámite y decidir del recurso de apelación de las decisiones que profieran los Inspectores y Corregidores Distritales de Policía, respecto de los comportamientos contrarios a la convivencia señalados en el artículo 11 del Acuerdo 735 de 2019.
2. Conocer, dar trámite y decidir del recurso de apelación de las decisiones que profieran los/las Alcalde/as Locales, los/las Inspectores/as y Corregidores/as Distritales de Policía, respecto de los comportamientos contrarios a la convivencia en los siguientes asuntos:
  - a) Los procesos contemplados en el Acuerdo 79 de 2003 (Código de Policía de Bogotá), el cual aún se encuentra vigente.
  - b) Incumplimiento de los requisitos de funcionamiento de los establecimientos de comercio según la Ley 232 de 1995.



- c) *Perturbación a la Posesión, por despojo a la Mera Tenencia y al Ejercicio de Servidumbre.*
- d) *Amparo al Domicilio.*
- e) *Incumplimiento al Régimen de Obras y Urbanismo – Ley 810 de 2003 en vigencia del Decreto 01 de 1984.*
- f) *Incumplimiento al Régimen de Obras y Urbanismo – Ley 810 de 2003 en vigencia de la Ley 1437 de 2011.*
- g) *Restitución del Espacio Público – Ley 388 de 1997, en vigencia del Decreto 01 de 1984.*
- h) *Restitución del Espacio Público – Ley 388 de 1997, en vigencia de la Ley 1437 de 2011.*
3. *Conocer en única instancia de los conflictos de competencia que se susciten entre los Inspectores de Policía y los Alcaldes Locales.*
4. *Conocer en única instancia de los conflictos de competencia entre Inspectores Distritales de Policía.*
5. *Conocer en única instancia de los impedimentos y recusaciones de Alcaldes Locales.*
6. *Conocer en única instancia de los Impedimentos y Recusaciones de los Inspectores de Policía.*
7. *Dirigir, orientar y controlar el desarrollo de los planes, programas y proyectos a cargo de la dirección.*
8. *Proponer la formulación y adopción de políticas, programas y proyectos tendientes al mejoramiento y aplicación de la justicia policiva en el Distrito Capital.*
9. *Conocer de los demás asuntos que le señale la Ley, el Código Distrital de Policía y sus reglamentos.*
10. *Las demás funciones asignadas que correspondan a la naturaleza de la dependencia”.*

De conformidad con lo mencionado anteriormente, una vez revisada la base de datos de los expedientes tramitados en la Dirección para la Gestión Administrativa Especial de Policía, se evidencia que se han emitido un total de 202 fallos en relación con comportamientos contrarios a la ley 1801 de 2016 en el borde norte, de los cuales 82 de estas han sido confirmando la decisión de primera instancia, los cuales se discriminan de la siguiente manera:

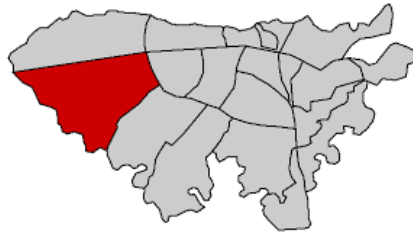
### USAQUÉN



Comportamiento contrario a la convivencia	No. Decisiones	No. Decisiones confirmando
Comportamientos contrarios a la posesión y mera tenencia de bienes inmuebles.	85	33
Comportamientos Que Afectan La Actividad Económica	8	3
Recusación	1	0
Solicitud Ente de Control (personería)	1	0
Total	95	36



**SUBA**



Comportamiento contrario a la convivencia	No. Decisiones	No. Decisiones confirmando
Comportamientos contrarios a la posesión y mera tenencia de bienes inmuebles.	56	27
Comportamientos Que Afectan La Actividad Económica	48	18
Recusación	1	0
Comportamientos que ponen en riesgo la vida e integridad	1	1
Solicitud de revocatoria directa	1	0
Total	107	46

En tal sentido, esta dirección remite para lo pertinente agradeciendo de antemano la gestión a realizar e informo que quedo atenta a cualquier observación o requerimiento adicional.

Cordialmente,



**ANDREA ZHARAY OREJARENA BENÍTEZ**

Directora para la Gestión Administrativa Especial de Policía

Elaboró: Sergio Martínez Barrera- CPS

Aprobó/Revisó: Andrea Zharay Orejarena Benítez- Directora para la Gestión Administrativa Especial de Policía



Al contestar cite este número:  
Radicado DADEP No. 20252010068601

**20252010068601**

Bogotá D.C.,  
201 – SRI

Correo Electrónico

Doctor  
**JUAN BELLO GONZÁLEZ C**  
Secretaria Distrital de Gobierno  
Calle 11 No. 8 -17 - Edificio Liévano  
Tel. 3387000 - 3820660  
Correo electrónico: [controlpoliticodrp@gobiernobogota.gov.co](mailto:controlpoliticodrp@gobiernobogota.gov.co)  
Ciudad.

**REFERENCIA:** Alcance Radicado DADEP No. **20252010067841** del 05/05/2025.  
Radicado Secretaria Distrital de Gobierno No. **20251700189071** del 30/04/2025

**ASUNTO:** Borde Norte. Proposición No. 565 del 28 de abril de 2025

Respetado Doctor Bello, reciban un cordial saludo.

Esta entidad dando alcance a la respuesta remitida con radicado de la referencia, respecto a la Proposición No. 565 del 28 de abril de 2025 tema: Borde Norte, en cuanto a las preguntas realizadas al sector gobierno se permite informar:

*“(…) 3. ¿Qué estrategias está implementando la Secretaría Distrital de Gobierno, para regularizar e incorporar en el mobiliario público del Distrito la calle 209?”*

*4. ¿Qué estrategias está implementando la Secretaría Distrital de Gobierno, para regularizar e incorporar en el mobiliario público del Distrito la calle 194?”*

En el Distrito Capital el espacio público se genera por medio de acciones y actuaciones urbanísticas las cuales se concretan mediante la entrega y titulación de cesiones de espacio público, señalamiento de espacio público en proyectos de obra pública, la declaratoria de espacio público y la incorporación de espacio público en sectores antiguos y consolidados.

Para el caso de las incorporaciones en el inventario de los bienes del Distrito, la entidad encargada de administrar dichos sistemas de información es el Departamento Administrativo del Espacio Público – DADEP, quien de acuerdo con el artículo 50, puede incorporar las zonas destinadas al uso público cuando se presente alguna de las siguientes causales:

*“(…) 50.1. Acta recibo de las zonas de cesión.*

*50.2. Acta de toma de posesión.*

*50.3. Escritura pública de constitución de urbanización, de cesión a título gratuito o declaratoria de propiedad pública.*

*50.4. Plano definitivo de obra pública.*

*50.5. Acto administrativo de transferencia.*

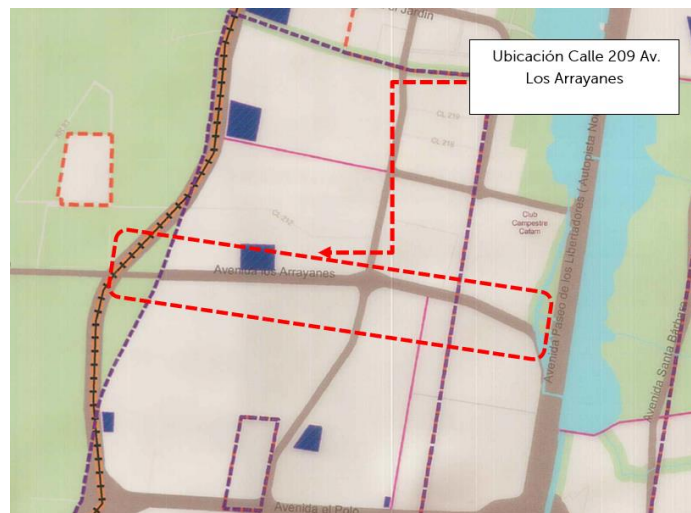
*50.6. Acto de declaratoria de espacio público.*

*50.7. Cartografía dispuesta por la Unidad Administrativa Especial de Catastro Distrital UAECD – en el marco del artículo 139 del Decreto Distrital 555 de 2021. (…)”*

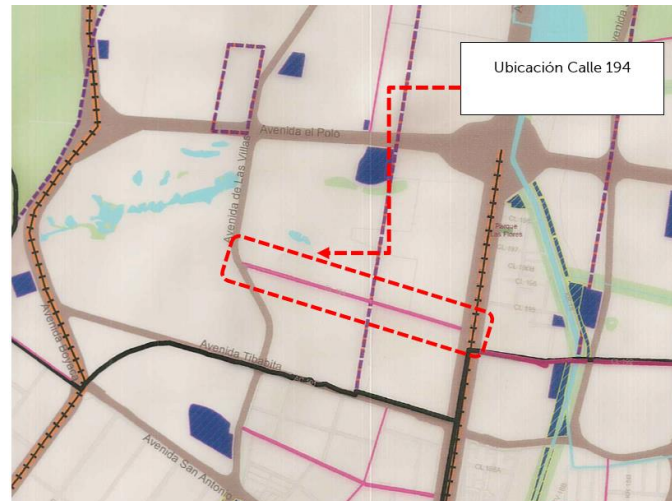
Lo que significa que a este Departamento le corresponde evaluar la procedencia de alguna de las causales de incorporación mencionadas; así las cosas, la incorporación de predios destinados al uso público puede darse cuando se presente alguno de los numerales citados del Decreto; en consideración a que revisadas las dos vías consultadas a la fecha no hacen parte del inventario de los bienes de espacio público y fiscales del nivel central del Distrito Capital.

En efecto, una vez realizada la verificación en el mapa digital del Sistema de Información Geográfica de la Defensoría del Espacio Público (SIGDEP) y en el Sistema de Información de la Defensoría del Espacio Público (SIDEPE), se determinó que los sectores solicitados, a la fecha no cuentan con una incorporación topográfica, ni se registra una cartografía urbanística en los sistemas antes informados. Por esta razón, no se encuentran incluidos en el inventario general del espacio público y bienes fiscales del sector central del Distrito Capital.

No obstante, lo anterior de acuerdo con el Mapa de “*Reservas de la Estructura Funcional y del Cuidado, Espacio Público y Malla Vial Intermedia del Sector Norte (NOR-06)*” adoptado mediante el Decreto Distrital 555 de 2021, se establece el uso de las zonas o bienes de uso público allí contenidos. Específicamente, la Calle 194 a la altura del costado occidental de la Autopista Norte, se define como malla VIAL INTERMEDIA. Por su parte, la Calle 209, a la altura del costado occidental de la Autopista Norte, se identifica como MALLA VIAL ARTERIAL, según se evidencia en las imágenes adjuntas.



Fuente: Mapa de “*Reservas de la Estructura Funcional y del Cuidado, Espacio Público y Malla Vial Intermedia del Sector Norte (NOR-06)*”



Fuente: Mapa de “Reservas de la Estructura Funcional y del Cuidado, Espacio Público y Malla Vial Intermedia del Sector Norte (NOR-06)”

En lo concerniente a la malla vial intermedia, la regularización de su incorporación exigirá la consideración de las causales viables ya mencionadas, a saber: incorporación en procesos de urbanización, señalamiento de espacio público en proyectos de obra pública, declaratoria de espacio público e incorporación de espacio público en sectores antiguos y consolidados.

En virtud de lo anterior, se remite copia de la presente comunicación a la Secretaría Distrital de Planeación, para que informe sobre estas causales de incorporación correspondientes a los sectores antes informados.

De otro lado, se deberá tener en cuenta el Artículo 25 del Decreto Distrital 555 de 2021, que establece las entidades distritales competentes para el recibo material de las obras y la titulación del suelo correspondientes a obligaciones urbanísticas de carácter general, se informa que el Instituto de Desarrollo Urbano (IDU) es la entidad responsable de la malla vial arterial para dicho recibo y titulación, así como para las obras derivadas de las cargas generales definidas en el mismo decreto, en concordancia con los artículos 38 de la Ley 388 de 1997 y 2.2.4.1.5.2 del Decreto Único Reglamentario 1077 de 2015.

Conforme a lo anterior, se remite copia de la presente respuesta al Instituto de Desarrollo Urbano IDU, para que les informe desde sus competencias.

Así las cosas, será el Departamento Administrativo de la Defensoría del Espacio Público, la entidad de encargada de viabilizar la ruta de incorporación en el inventario, partiendo de que las mismas no tienen un señalamiento urbanístico en licencia que permita establecer el uso público como causal de incorporación. Por lo que una vez se tengan las respuestas de Secretaría Distrital de Planeación y del Instituto de Desarrollo Urbano, deberá establecerse la correspondiente forma de incorporación en el inventario.

Finalmente, vale la pena aclarar que dentro de las causales de incorporación también se tiene la de titulación a favor del Distrito, acción urbanística que no se descarta como una de las posibilidades de la incorporación al inventario, una vez sean descartadas las otras condiciones mencionadas de acuerdo con el artículo citado



DEPARTAMENTO ADMINISTRATIVO DE LA  
DEFENSORÍA DEL ESPACIO PÚBLICO

del Decreto 072 de 2023, la cual dependerá exclusivamente de las entidades ejecutoras de obras y gestoras de los proyectos dentro del Distrito Capital.

Atentamente,

**BASTIDAS  
UBATE**

**DORA LUCIA**

**LUCIA BASTIDAS UBATÉ**

Directora

Departamento Administrativo de la Defensoría del Espacio Público

Firmado digitalmente  
por BASTIDAS UBATE  
DORA LUCIA  
Fecha: 2025.05.06  
16:05:51 -05'00'

Copia: **DR. NELSON MAURICIO REINA MANOSALVA** - Subdirección General de Infraestructura – SGI. **INSTITUTO DE DESARROLLO URBANO – IDU**. Correo Electrónico: [atnciudadano@idu.gov.co](mailto:atnciudadano@idu.gov.co)

**Dra. LILIANA MARÍA CAMPO MONCAYO** - Subdirección de Planeamiento Local del Norte. **SECRETARÍA DISTRITAL DE PLANEACIÓN**. Correo Electrónico: [lcampom@sdp.gov.co](mailto:lcampom@sdp.gov.co)

Proyectó: Jorge Hernán Zamora Martínez - Contratista Subdirección de Registro Inmobiliario

Aprobó: Angela Rocío Díaz Pinzón - Subdirectora de Registro Inmobiliario

Nury Luz Peralta Cardoso Asesora de Dirección

Código de archivo: 2001400

